
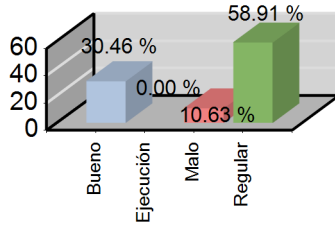


ENCUESTA DE INFRAESTRUCTURA Y EQUIPAMIENTOS LOCALES

Diputación Provincial de ALMERÍA	Municipio: SERON	Código INE: 083	Plazas Hoteleras: 13 Superficie término municipal (Hectáreas) 16640	
	Número de Núcleos: 37			
	Núcleos Abandonados: 7			

Población		Nº de Viviendas	Plan Urbanístico
Residente	Estacional		
2062	6815	2029	P.G AD

Red de Carreteras

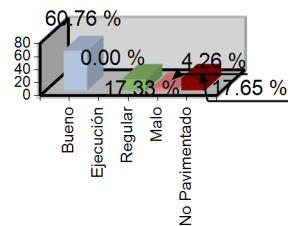


	ES	CA	PR	MU	OT	%mun	%prov
Buena	0.0	12.2	20.5	18.6	0.0	30.46	39.78
Ejecución	0.0	0	0	0	0	0.00	0.00
Regular	0.0	23.6	2.8	72.8	0	58.91	42.88
Malo	0.0	1.4	0	16.5	0	10.63	17.35
Total	0.0	37.2	23.3	107.9	0.0	100.0	100.0

Titularidad:
ES: Estado
CA: Comunidad Autónoma
PR: Provincial/Insular
MU: Municipal
OT: Otras
 (Unidades en Km)

Alumbrado

Infraestructura Vial



	CA	TR	OT	%mun	%prov
Buena	162995	24776	0	60.8	67.4
Ejecución	0	0	0	0.0	0.2
Regular	52549	1021	0	17.3	17.5
Malo	13154	0	0	4.3	7.0
No Pavimentado	54559	0	0	17.7	8.0
Total	283257	25798	0	100	100

Nº de Puntos	1851
Potencia Instalada (kw):	71.1
Nº de Viviendas Deficitarias:	140
Longitud Deficitaria (m):	8291

Número de Viviendas Deficitarias: 133 (Unidades en m2)

Calidad del Servicio (Número de Núcleos):			
Buena	Regular	Malo	Carece
0	37	0	0

Abastecimiento de Agua

Calidad del servicio (número de núcleos):

Buena	Regular	Malo	Carece
37	0	0	0

	Número	estado (%)	Buena	Ejecución	Regular	Malo	
Captaciones	7		71.4	0.0	0.0	28.6	
Conducciones	Longitud	85640 m	estado (%)	71.1	0.0	6.1	22.8
Depósitos	Capacidad	2976 m3	estado (%)	65.4	0.0	33.6	1.0
Potabilizadoras	Número	8	estado (%)	25.0	0.0	0.0	75.0

Viviendas Conectadas: 1788
Viviendas no Conectadas: 0

Déficits

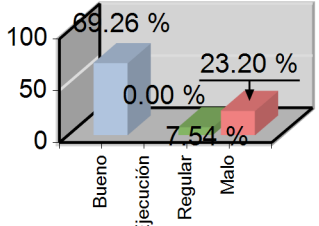
	longitud	% mun	%prov
Buena	19773	69.3	76.8
Ejecución	0	0.0	0.0
Regular	2153	7.5	3.2
Malo	6625	23.2	19.9
Total:	28551	Metros	

Nº de Viviendas Deficitarias: 76
Longitud del déficit (m): 4101
Población Residente: 66
Población Estacional: 245

Autónomas

Nº de Viviendas Autónomas: 0
Nº de Viv. Autónomas Deficitarias: 0

Red de Distribución

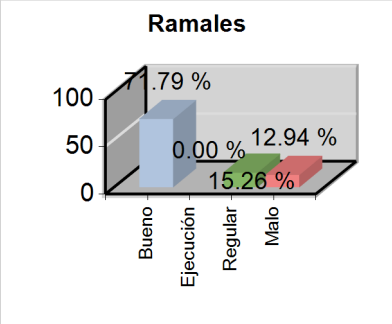


ENCUESTA DE INFRAESTRUCTURA Y EQUIPAMIENTOS LOCALES

Saneamiento y Depuración

Calidad del servicio (número de núcleos):

Bueno	Regular	Malo	Carece
4	3	0	30



Emisarios	Longitud	798	estado (%)	100.0	Bueno	0.0	Ejecución	0.0	Regular	0.0	Malo	0.0
Colectores	Longitud	6880	estado (%)	69.3	Bueno	0.0	Ejecución	0.0	Regular	30.7	Malo	0.0
Depuradoras	Número	2	Capacidad (m3/año)	157274								

				Déficits		Nº de Viviendas Deficitarias:		614	
	Longitud	% mun	% prov	Longitud del Déficit (m):				32040	
Bueno	9458	71.8	70.7	Población Residente:				515	
Ejecución	0	0.0	0.0	Población Estacional:				1945	
Regular	2011	15.3	16.7						
Malo	1705	12.9	12.6						
Total:	13173	metros			Autónomas		Nº de Viviendas Autónomas:		779
						Nº de Viviendas Autónomas Deficitarias:		165	

Depuración

	SP	FM	IF	FE	EI	AB	VI	IN	OT	CE
Problemas en Depuradora	0	0	0	1	0	0	1	2	0	0
Tratamiento Lodos	MU,MU									
Destino Final Lodos (%)	Agricultura con Compostaje:				0	Agricultura sin Compostaje:				0
	Incinerar:		0	Vertederos:		50	Otros:		50	

PROBLEMAS EN DEPURACIÓN:

- SP: Sin problemas
- FM: Falta de mant.
- IF: Infradimension.
- FE: Falta ele. bás.
- EI: Explot. incorre.
- AB: Abandonada
- VI: Vertidos indus.
- IN: Sistema inade.
- OT: Otros.
- CE: Costes Eleva.

Recogida de Basuras

Tm/Año Nº Contenedores

No Seleccionada	863.3	151
Papel	22.1	13
Vidrio	21.5	11
Plástico	17.3	15
Pilas	0.1	2
Otros	19.8	1

Equipamientos

Total Instalaciones Municipio:

55

Sup. Total Cubierta:	21618	m2
Sup. Total Aire Libre:	89248	m2

TRATAMIENTO LODOS:

- CO: Consorcio
- EM: Empresa mun.
- EP: Empresa publ.
- MA: Mancomunid.
- MU: Municipal
- NO: No hay trata.
- PV: Privada
- VE: Vecinal

Instalaciones de Eliminación y Tratamiento de Residuos (En Núcleo)

vertederos			Almacena- miento								
VIN	VCS	VCC	PLV	PCE	ISA	ICA	PTC	PTI	EST	OTR	
0	1	0	0	0	0	0	0	0	0	0	

- VIN: Vertedero incontrolado
- VCS: Vertedero controlado sin aprovechamiento
- VCC: Vertedero controlado con explotación de biogas
- PLV: Punto limpio, verde ó ecoparque
- PCE: Planta de clasificación de envases
- ISA: Incineradoras sin aprovechamiento
- ICA: Incineradoras con aprovechamiento
- PTC: Planta de compostaje
- PTI: Planta de tratamiento integrado
- EST: Estación de transferencia
- OTR: Otros tipos

- IDEP: Instalaciones deportivas
- CCES: Centros culturales
- PJNA: Parques y jardines
- LMFE: Lonjas, mercados y ferias
- MATA: Mataderos
- CEME: Cementerios
- TANA: Tanatorios
- CSAN: Centros sanitarios
- CASI: Centros asistenciales
- CENS: Centros de enseñanza
- EXTI: Extinción de incendios
- AYUN: Edificios administrativos
- EPSU: Edificios públicos sin uso

	Tipo	M2 sup. Cubierta	M2 sup. Aire Libre	Estado			
				B	E	R	M
4	IDEP	2454	23487	2	0	0	2
12	CCES	3729	5125	11	0	1	0
15	PJNA	350	36401	10	0	01	4
0	LMFE	0	0	0	0	0	0
0	MATA	0	0	0	0	0	0
4	CEME	0	9483	3	0	0	1
1	TANA	346	0	1	0	0	0
1	CSAN	1793	44	1	0	0	0
5	CASI	5319	727	4	1	0	0
2	CENS	3127	5992	2	0	0	0
1	EXTI	1070	5610	1	0	0	0
9	AYUN	2892	195	8	0	1	0
1	EPSU	538	2184	1	0	0	0